

Sīkrags (Sīkrōg) – Saunags (Sānag)

Lībiešu krasts (Līvōd Rānda)





No Sīkraga līdz pat Mazirbes pludmalei plešas smilšains liedags, kuru šķērso Mazirbes upīte. *Jūrtaka* izved līdz Mazirbes centram, kur apskatāms Lībiešu Tautas nams. Tālāk pa maziem meža un lauku ceļiem, gar bijušo Mazirbes jūrskolu, tā izlokās cauri mazajiem lībiešu piekrastes ciemiem – Košragam, Pitragam un sasniedz Saunagu. Lībiešu krasts ir vienīgā vieta, kur iepazīstams lībiešu – vienas no pasaulē mazākajām tautām – kultūrvēstures mantojums. Norādes zīmes šeit ir latviešu un lībiešu valodās.





PRAKTISKĀ INFORMĀCIJA

..... 16 km

 5–7 h

 Sīkragā **P**,
iepretim pludmalei

 Saunaga centrs

 Sīkrags – Mazirbe – Košrags –
Pitragas – Saunags



Smilšaini liedagi, meža ceļi
un ceļi ar grants segumu.
Mazirbē – asfalts.



Viegla



Mazirbes upīte mazūdēns
periodā ir pārbrienama
(~ 0,5 km attālumā no jūras –
tilts).



Nav



Mazirbē ir vienīgais veikals
posmā no Ventspils līdz
Kolkasragam. Maršruts iet
cauri Slīteres nacionālajam
parkam.



Posmu starp Mazirbi un
Saunagu var veikt arī pa
pludmali. Spēcīgi gājēji var
vienā dienā apvienot šo ar
nākamās dienas posmu un
beigt Kolkasragā.



VĒRTS REDZĒT!

- 1** Mazirbe. 20.gs. sākumā un vidū Mazirbe bija lībiešu zvejniekiems un kuģniecības centrs, lielākā lībiešu apdzīvotā vieta Kurzemes jūrmalā. Arī šobrīd dzīvība ciemā nav izsīkususi.
GPS: 57.68295, 22.31733
- 2** Zvejnieku laivu kapsēta Mazirbē. Padomju režīms aizliedza vietējiem iedzīvotājiem iet jūrā, līdz ar to samazinājās iedzīvotāju skaits un vecās laivas vairs netika lietotas.
GPS: 57.69014, 22.31978
- 3** Sadzīves priekšmetu kolekcija Mazirbes "Stūrīšos-Brankos". Apskatāma arī izstāde "Lībiešu tambors" (tamborēti rokdarbi). T: +371 29469165, GPS: 57.68345, 22.31685
- 4** Lībiešu tautas nams, T: +371 28603233, Etnogrāfiskā istaba 2.stāvā, T: +371 29463028, GPS: 57.68363, 22.31784
- 5** 27 dažādi seno žogu veidi "Pie Andra Pitragā". T: +371 26493087; GPS: 57.70172, 22.38596
- 6** Košrags. Tiek uzskatīts par jaunāko lībiešu jūrmalas ciemu (17.gs.). "Anduļi" ir Košraga vecākā sēta. Šodien Košragā ir 13 mājas, tomēr pastāvīgi tiek apdzīvotas tikai dažas. GPS: 57.69787, 22.36071
- 7** Pitrags. Pitraga jūrmalā redzamas mola paliekas. Mols būvēts 1938. gadā jūras mēslu savākšanai un jūrmalnieku liesās zemes uzlabošanai. Pitraga sēkļos guļ daudz nogrimušu kuģu, bet jūras krastā pēc vētrām var atrast senu kuģu paliekas. GPS: 57.70386, 22.3876036

- 8** Saunags. Pastāvīgi apdzīvotas aptuveni 6 Saunaga sētas, vasarā ierodas vasarnieki, tad apdzīvotas ~ 28 Saunaga sētas.
GPS: 57.72090, 22.44356

PAKALPOJUMI

Naktsmītnes

- 1.** Brīvdienu māja "Upeskalni", T: +371 29259510, 26464483; GPS: 57.68083, 22.30647
- 2.** Brīvdienu māja "Vecvalgani", T: +371 26159870; GPS: 57.68582, 22.31583
- 3.** Brīvdienu māja "Stūrīši - Branki", T: +371 29469165; GPS: 57.68390 22.31510
- 4.** Brīvdienu māja "Kastūgi", T: +371 22423294; GPS: 57.68459, 22.31469
- 5.** Kempings "Jūrmalnieki", T: +371 22334904; GPS: 57.68295, 22.31670
- 6.** Brīvdienu māja "Mazirbes - Dzelmes", T: +371 20139070; GPS: 57.68992, 22.33104
- 7.** Kempings "Kalēji", T: +371 28829474, 29213412; GPS: 57.68194, 22.31873
- 8.** Lauku māja "Jauntilmači", T: +371 29412974; GPS: 57.69864, 22.35957
- 9.** Kempings "Place to relax Liblabi", T: +371 29212610; GPS: 57.69725, 22.35301
- 10.** Kempings "Pītagi", T: +371 29372728; GPS: 57.69540, 22.36213

- 11.** Kempings "Pie Andra Pitagā", T: +371 26493087; GPS: 57.70172, 22.38596

- 12.** Brīvdienu māja "Alpi", T: +371 22066233; GPS: 57.70540, 22.39132

Ēdināšana

- 1.** Vasaras kafējcafe "Dižjūra", T: +371 28658791; GPS: 57.68364, 232.31783
- 2.** Lībiešu ēdieni "Stūrīši - Branki", tikai iepriekš pasūtīt, T: +371 29469165, GPS: 57.68390 22.31510

Veikali

Mazirbē, GPS: 57.68299, 22.31722


Sabiedriskais transports


Posmā Sīkrags - Saunags nekursē. Posmā Mazirbe - Saunags kursē 2x dienā.

Atpūtas vietas

Pie Mazirbes veikala, GPS: 57.68309, 22.31723
Košraga centrā pie pastkastītēm, GPS: 57.69738, 22.36092

TŪRISMA INFORMĀCIJA

 Kolkasraga apmeklētāju un informācijas centrs, Kolkasrags, Kolka, GPS: 57.75650, 22.59991, www.kolkasrags.lv, T: +371 29149105

 Dundagas novada TIC, Pils iela 14, Dundaga, GPS: 57.51061, 22.35566, www.visit.dundaga.lv, T: +371 63232293, 29444395